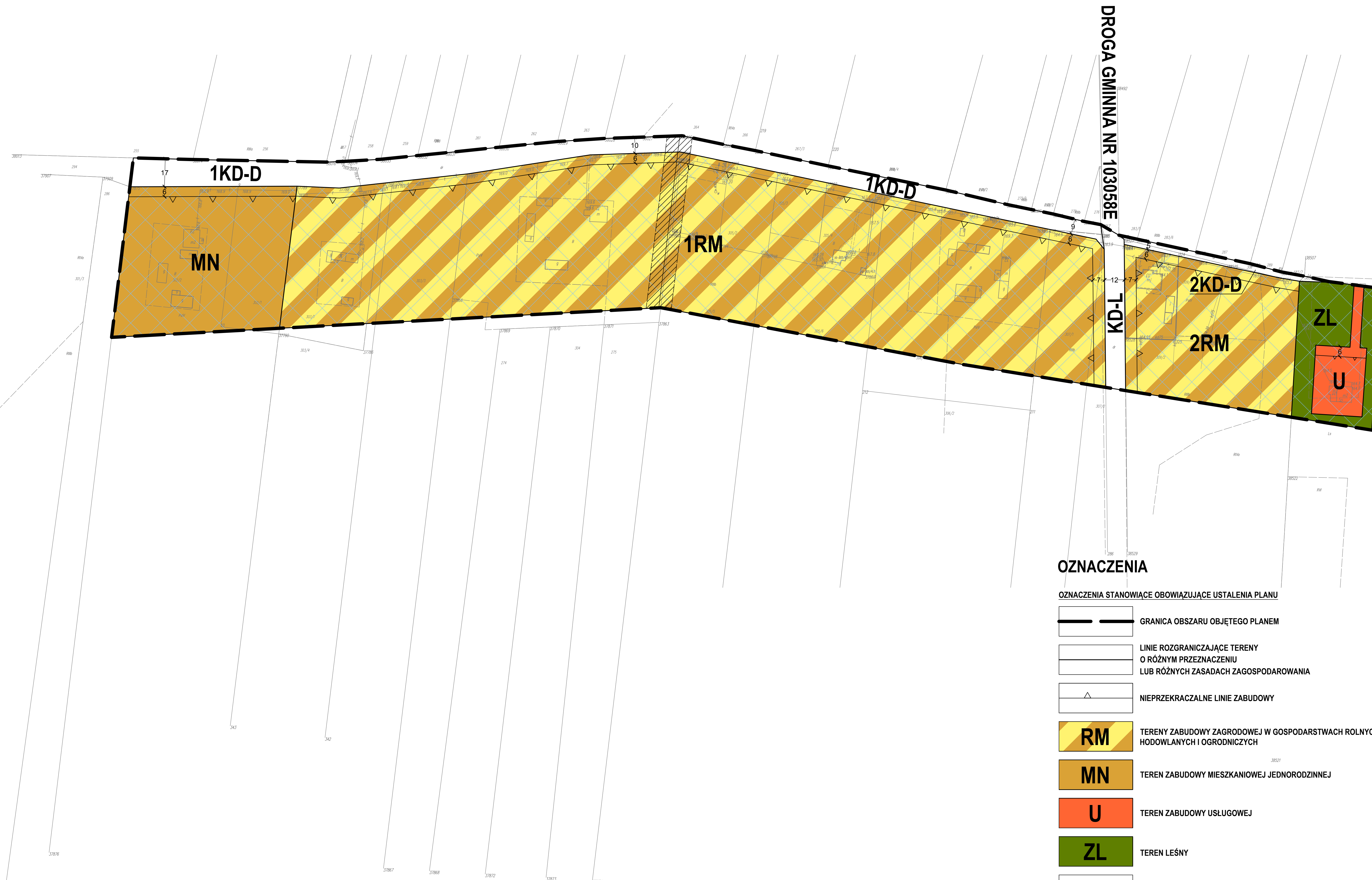











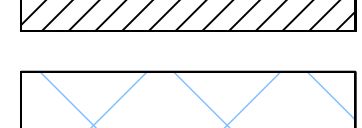

MIEJSCOWY PLAN ZAGOSPODAROWANIA PRZESTRZENNEGO TERENÓW POŁOŻONYCH WE WSI PODULE - CZĘŚĆ POŁUDNIOWA, GMINA SĘDZIEJOWICE

ZAŁĄCZNIK NR 1 DO UCHWAŁY NR/.../..... RADY GMINY SĘDZIEJOWICE Z DNIA R.




OZNACZENIA

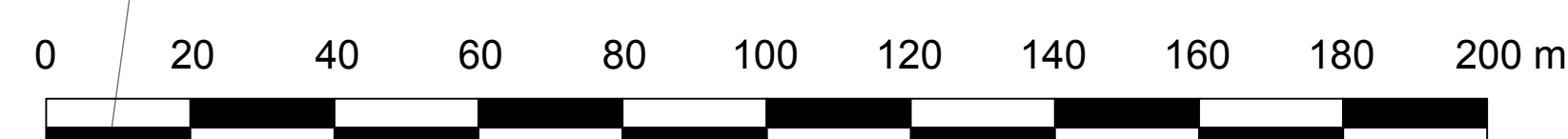
OZNACZENIA STANOWIĄCE OBOWIĄZUJĄCE USTALENIA PLANU

-  GRANICA OBSZARU OBJĘTEGO PLANEM
-  LINIE ROZGRANICZAJĄCE TERENY O RÓŻNYM PRZEZNACZENIU LUB RÓŻNYCH ZASADACH ZAGOSPODAROWANIA
-  NIEPRZEKRACZALNE LINIE ZABUDOWY
-  **RM** TERENY ZABUDOWY ZAGRODOWEJ W GOSPODARSTWACH ROLNYCH, HODOWLANYCH I OGRODNICZYCH
-  **MN** TEREN ZABUDOWY MIESZKANIOWEJ JEDNORODZINNEJ
-  **U** TEREN ZABUDOWY USŁUGOWEJ
-  **ZL** TEREN LEŚNY
-  **KD-L** TEREN DROGI PUBLICZNEJ KLASY LOKALNEJ
-  **KD-D** TERENY DRÓG PUBLICZNYCH KLASY DOJAZDOWEJ
-  PASY TECHNICZNE NAWIETRZYNYCH LINII ELEKTROENERGETYCZNYCH ŚREDNIEGO NAPIĘCIA
-  OBSZARY ZMELIOROWANE

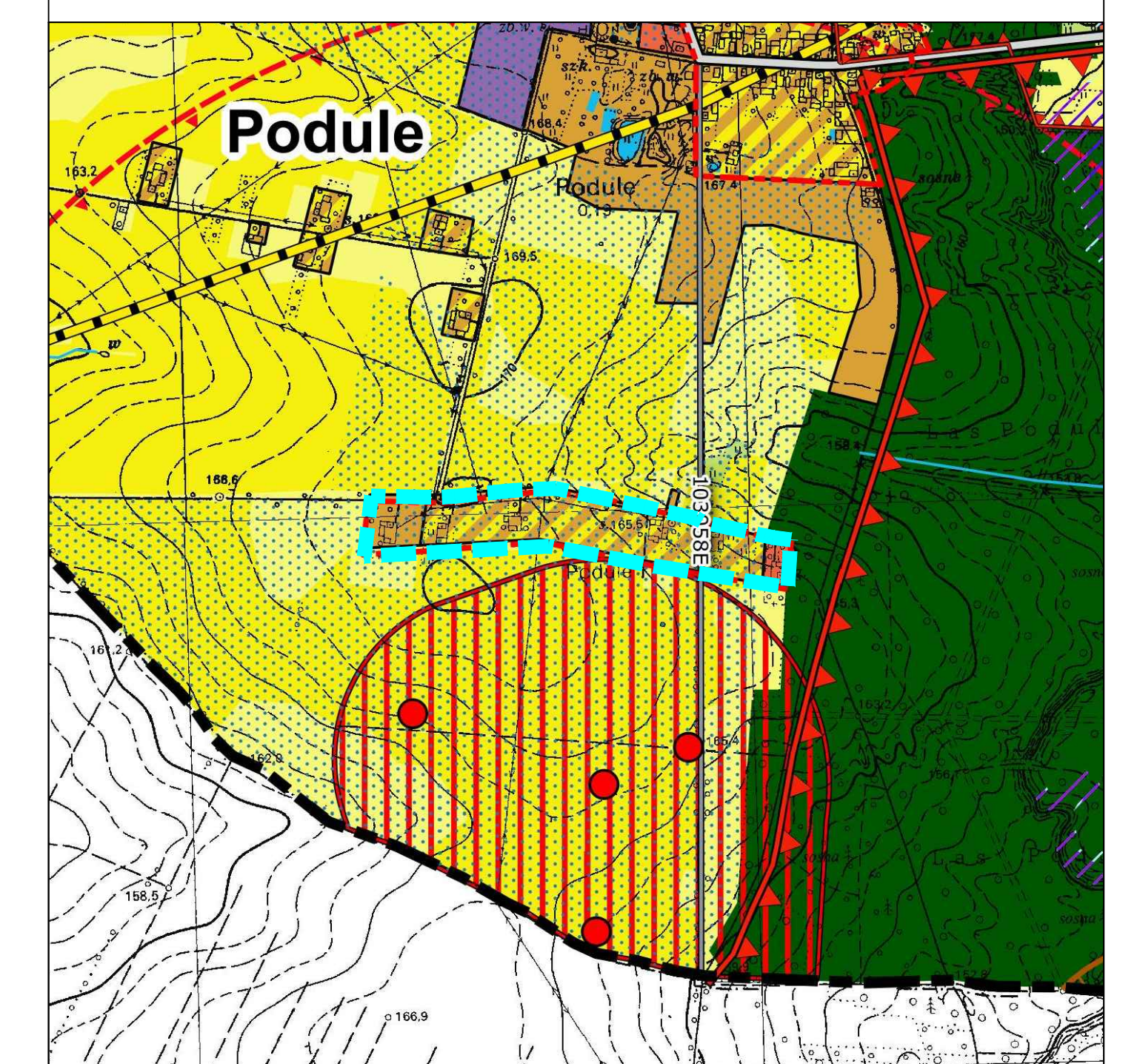
OZNACZENIA O CHARAKTERZE INFORMACYJNYM

-  44 LINIE WYMIAROWE [m]

SKALA 1:1000



WYRYS ZE STUDIUM UWARUNKOWAŃ I KIERUNKÓW
ZAGOSPODAROWANIA PRZESTRZENNEGO
GMINY SĘDZIEJOWICE Z OZNACZENIEM GRANIC OBSZARU
OBJĘTEGO PLANEM
SKALA 1:10 000



-  TERENY ZABUDOWY ZAGRODOWEJ
-  TERENY ZABUDOWY MIESZKANIOWEJ JEDNORODZINNEJ
-  TERENY ZABUDOWY USŁUGOWEJ
-  TERENY ZABUDOWY REKREACJI INDYWIDUALNEJ
-  TERENY USŁUG SPORTU I REKREACJI
-  TERENY ZABUDOWY PRODUKCYJNEJ, SKŁADÓW I MAGAZYNÓW ORAZ ZABUDOWY USŁUGOWEJ
-  TERENY ZIELENI URZĄDZONEJ
-  TERENY CMENTARZY
-  TERENY INFRASTRUKTURY TECHNICZNEJ
-  TERENY LOKALIZACJI ELEKTROWNI WIAТРOWYCH O MOCY PRZEKRACZAJĄCEJ 100 kW
-  TERENY LOKALIZACJI ELEKTROWNI FOTOWOLTAYCZNYCH O MOCY PRZEKRACZAJĄCEJ 100 kW
-  TERENY WÓD POWIERZCHNIOWYCH ŚRÓDLĄDOWYCH
-  TERENY ROLNICZE WYŻSZYCH KLAS BONITACYJNYCH (III-IV)
-  TERENY ROLNICZE NIŻSZYCH KLAS BONITACYJNYCH (V-VI)
-  TERENY TRWAŁYCH UŻYTKÓW ZIELONYCH, ZADRZEWIEŃ I DOLIN RZECZNYCH
-  TERENY LEŚNE
-  TERENY PRZEZNACZONE DO ZALESIENIA
-  GRANICA OBSZARU OBJĘTEGO PLANEM